

Myyntikohteeseen kuuluu alla oleva osuus yhteiseen vesialueeseen ja se siirtyy kaupassa kokonaan ostajalle:

1)Yhteinen vesialue 751-401-876-4 RN:o 77, 78, 80, 81, 83 vesialueet Hietakaarronjassa ym.

Rekisteröintipvm: 25.8.1990

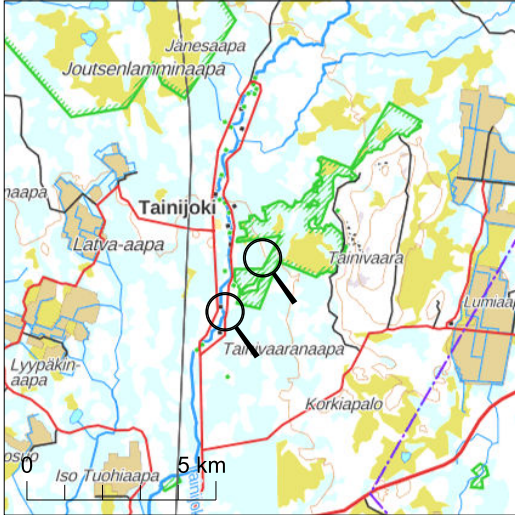
Osuuden suuruus: 0,027700 / 0,137300



KIINTEISTÖREKISTERIN KARTTAOTE 15.4.2024

Sivu 1 (3)

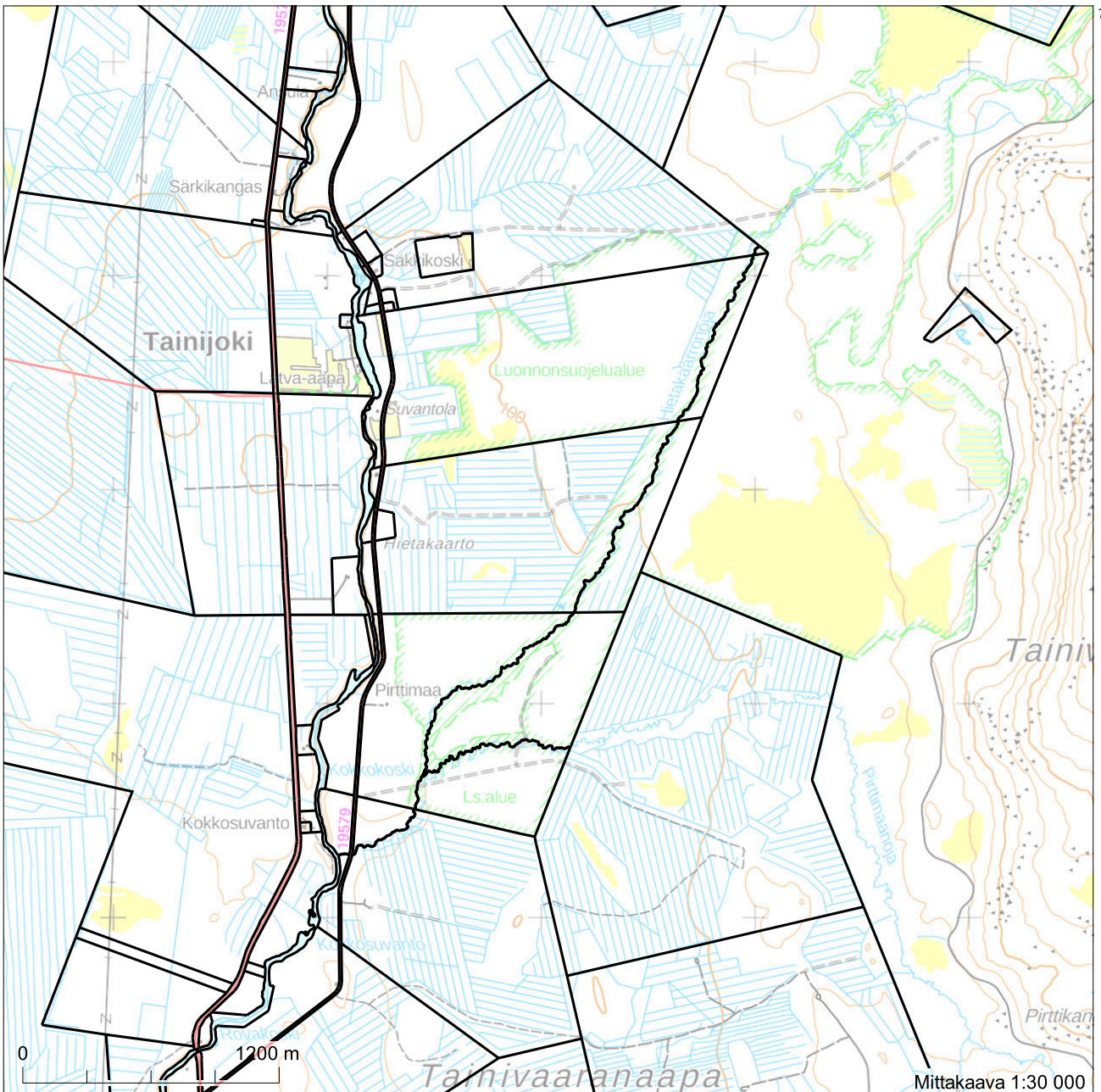
Rekisteriyksikkö 751-401-876-4 RN:o 77, 78, 80, 81, 83 vesialueet Hietakaarronjassa ym.



Kiinteistötunnus:	751-401-876-4
Nimi:	RN:o 77, 78, 80, 81, 83 vesialueet Hietakaa
Rekisteriyksikkölaji:	Yhteinen vesialue
Kunta:	Simo (751)
Palstojen lukumäärä:	2

Tulostettu kiinteistötietojärjestelmästä 15.4.2024.

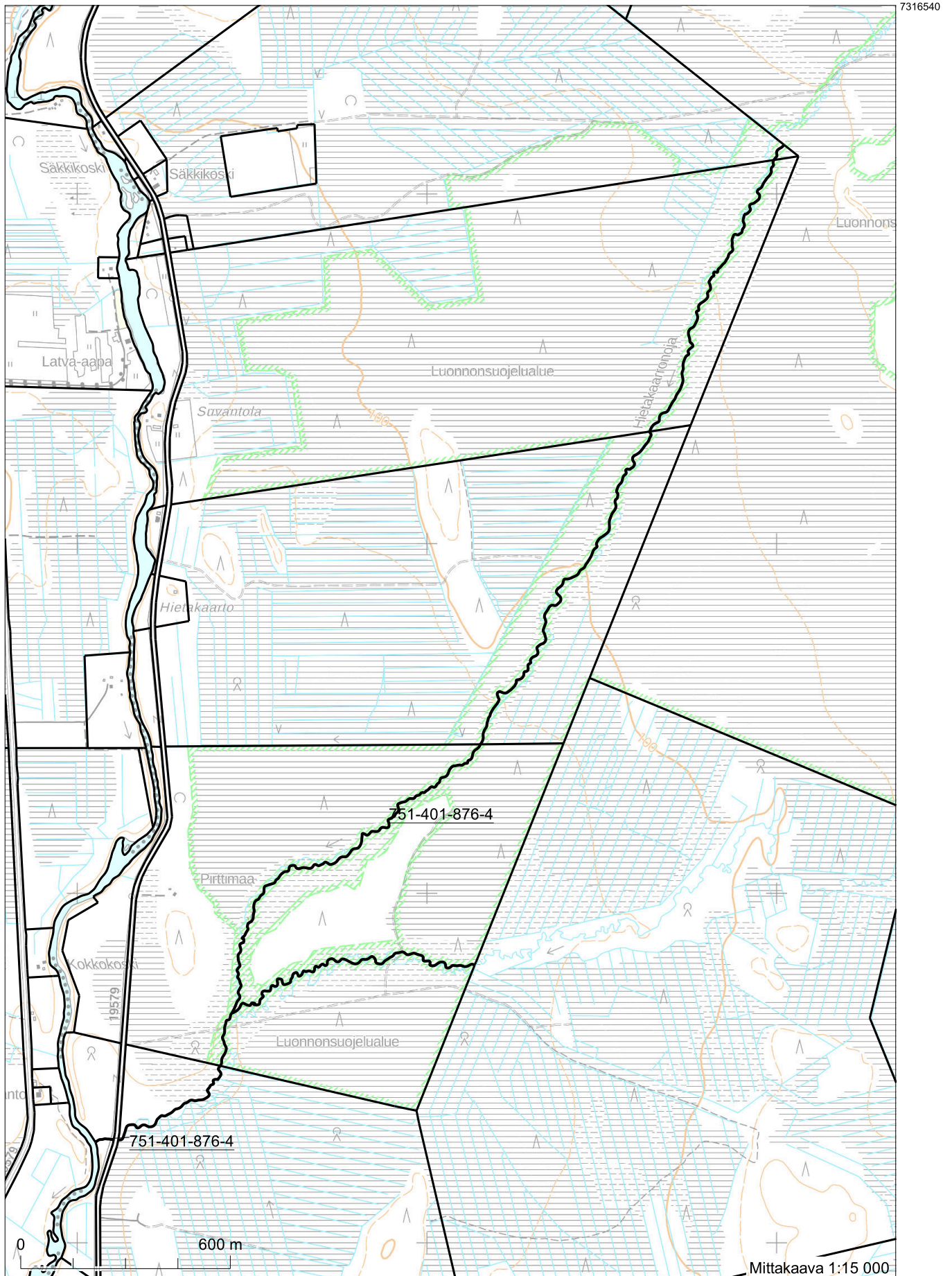
Kiinteistörekisterin tiedoissa voi olla puutteita ja epätarkkuuksia. Rekisteriyksikön tarkka alueellinen ulottuvuus selviää toimitusasiakirjoista ja maastosta. Rekisteritiedoista katso tarkemmin www.maanmittauslaitos.fi/rekisteritiedot.

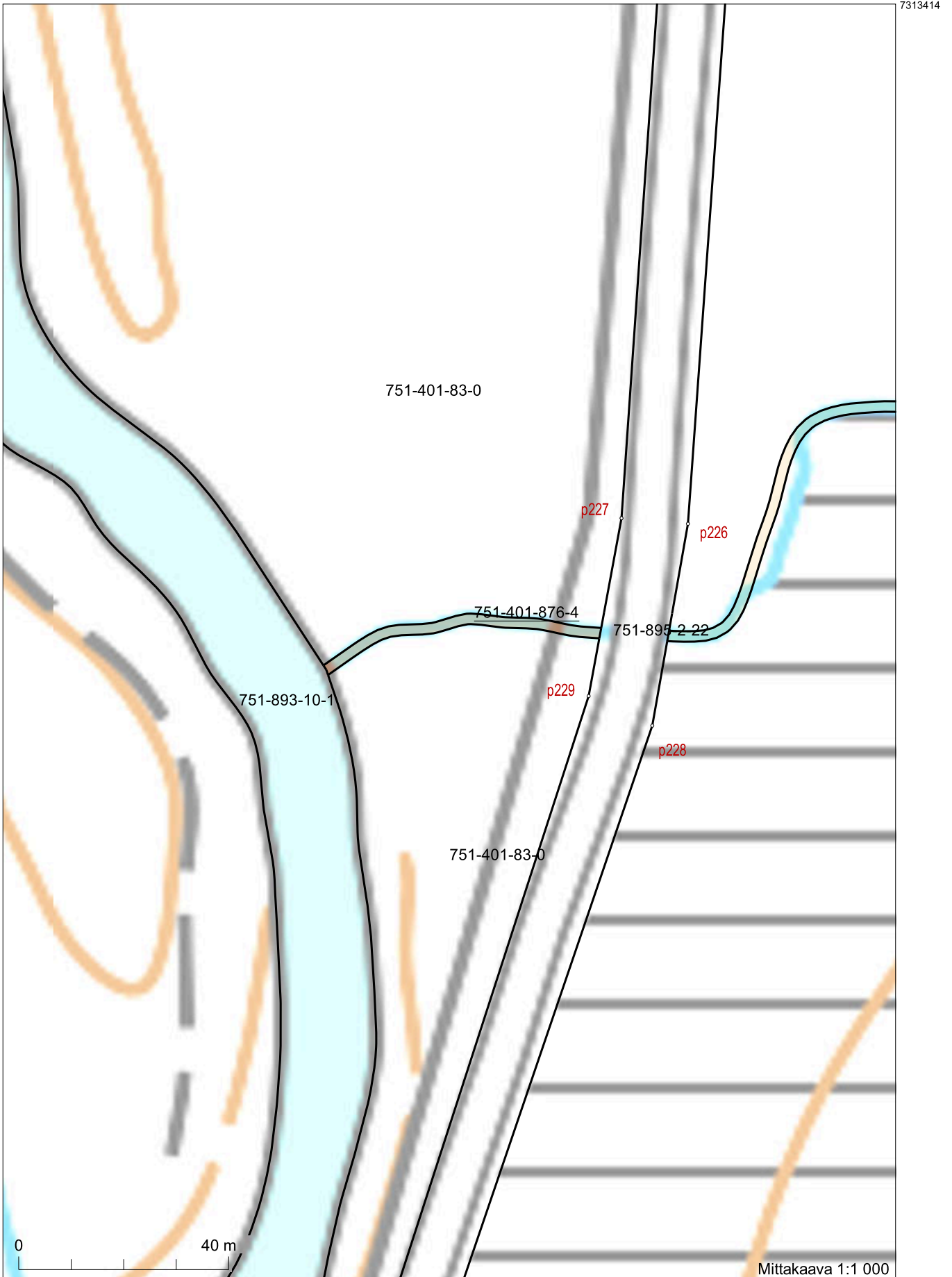


7317265

Koordinaatisto: ETRS-TM35FIN
Taustakartta on viitteellinen.

7312165
434488





7313414

435993

Koordinaatisto: ETRS-TM35FIN
Taustakartta on viitteellinen.

436163

7313171