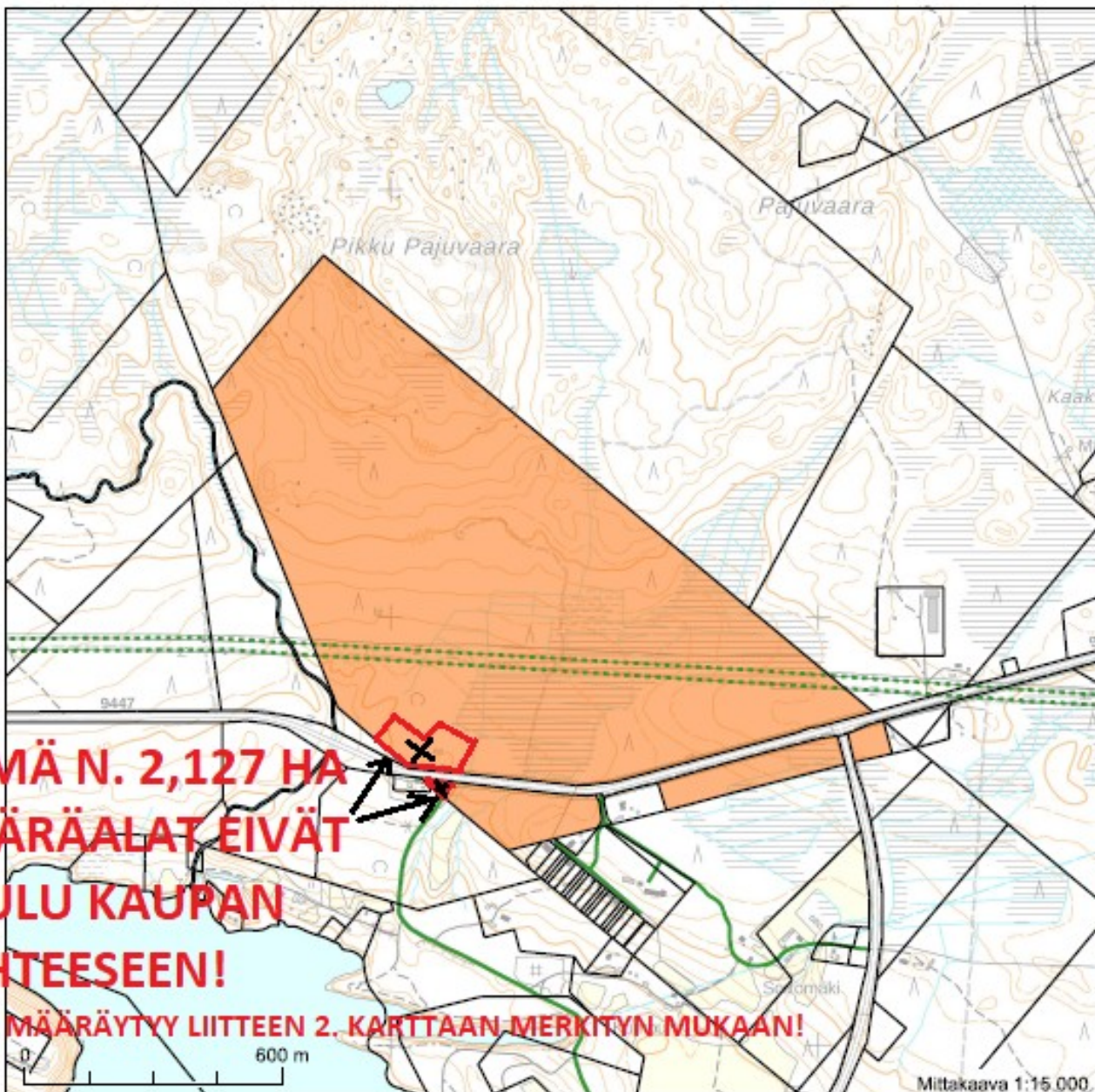




Kiinteistötunnus: 698-402-196-6
 Nimi: PEIPPOLA
 Rekisteriyksikkötyyppi: Tila
 Kunta: Rovaniemi (698)
 Palstojen lukumäärä: 4

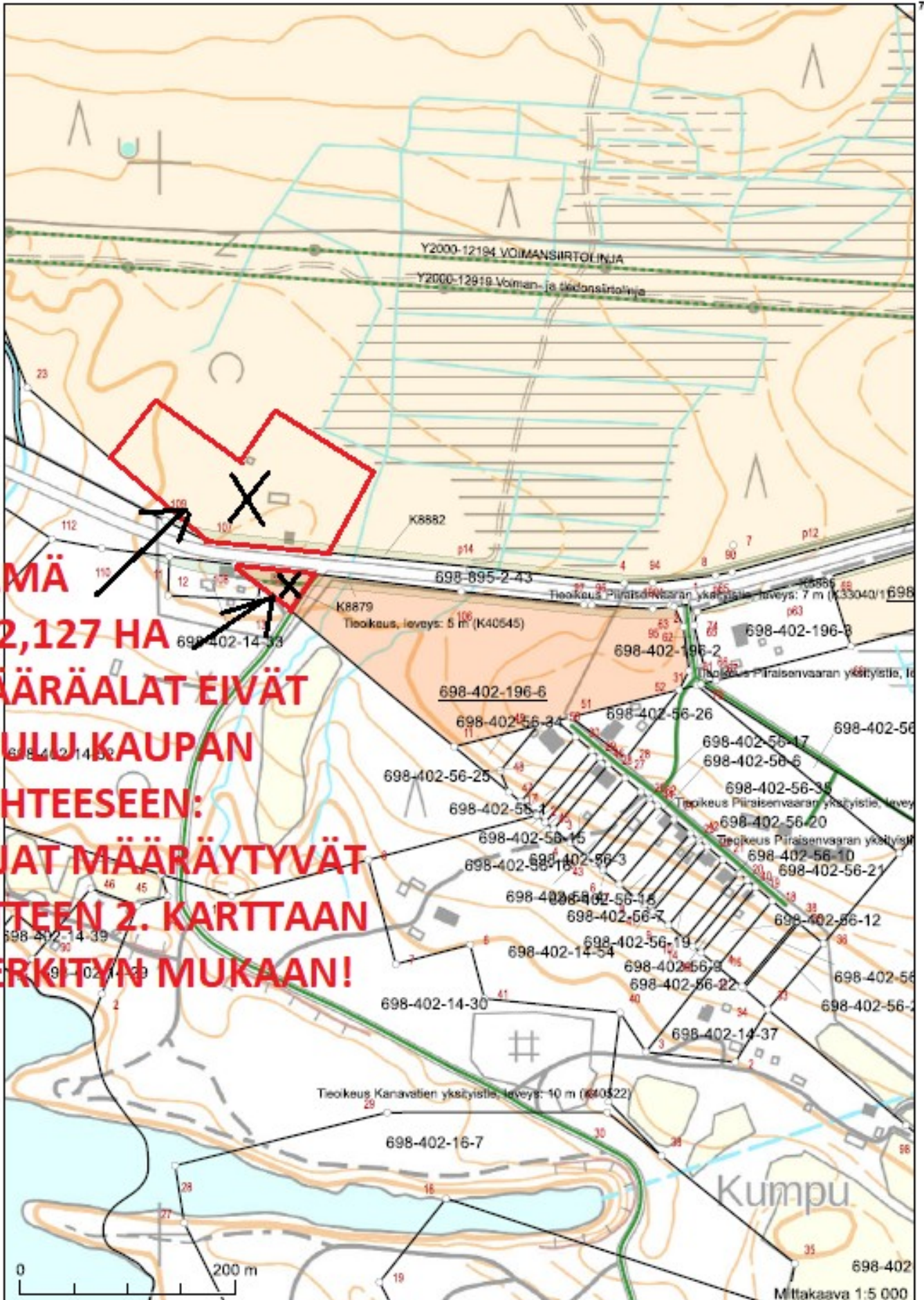
Tulostettu kiinteistötietojärjestelmästä 7.4.2026.

Kiinteistörekisterin tiedoissa voi olla puutteita ja epätarkkuuksia.
 Rekisteriyksikön tarkka alueellinen ulottuvuus selviää
 toimitusasiakirjoista ja maastosta. Rekisteritiedoista katso tarkemmin
www.maanmittauslaitos.fi/rekisteritiedot.

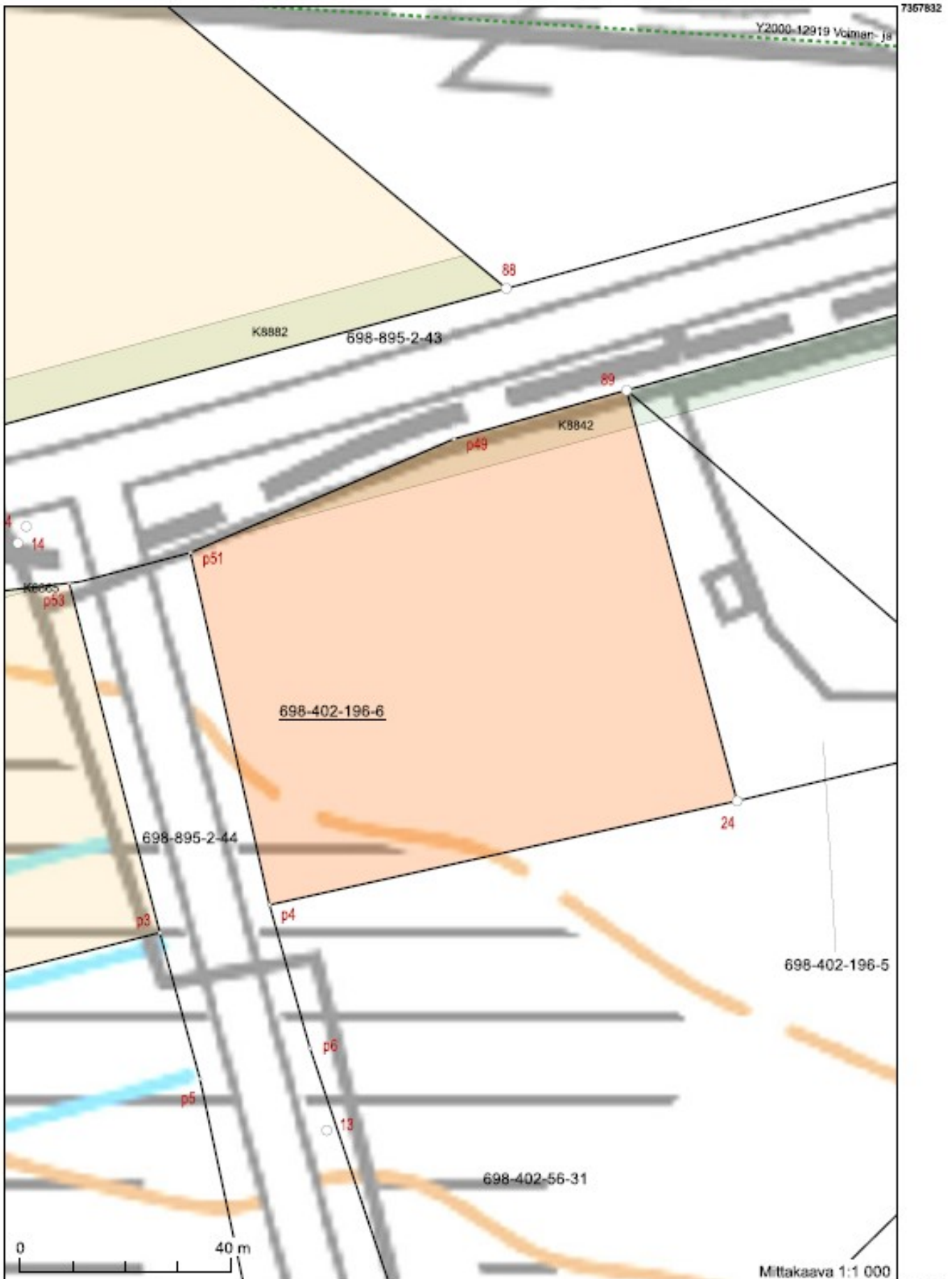


**NÄMÄ N. 2,127 HA
 MÄÄRÄALAT EIVÄT
 KUULU KAUPAN
 KOHTEESEEN!
 RAJAT MÄÄRÄYTYY LIITTEEN 2. KARTTAAN MERKITYN MUKAAN!**

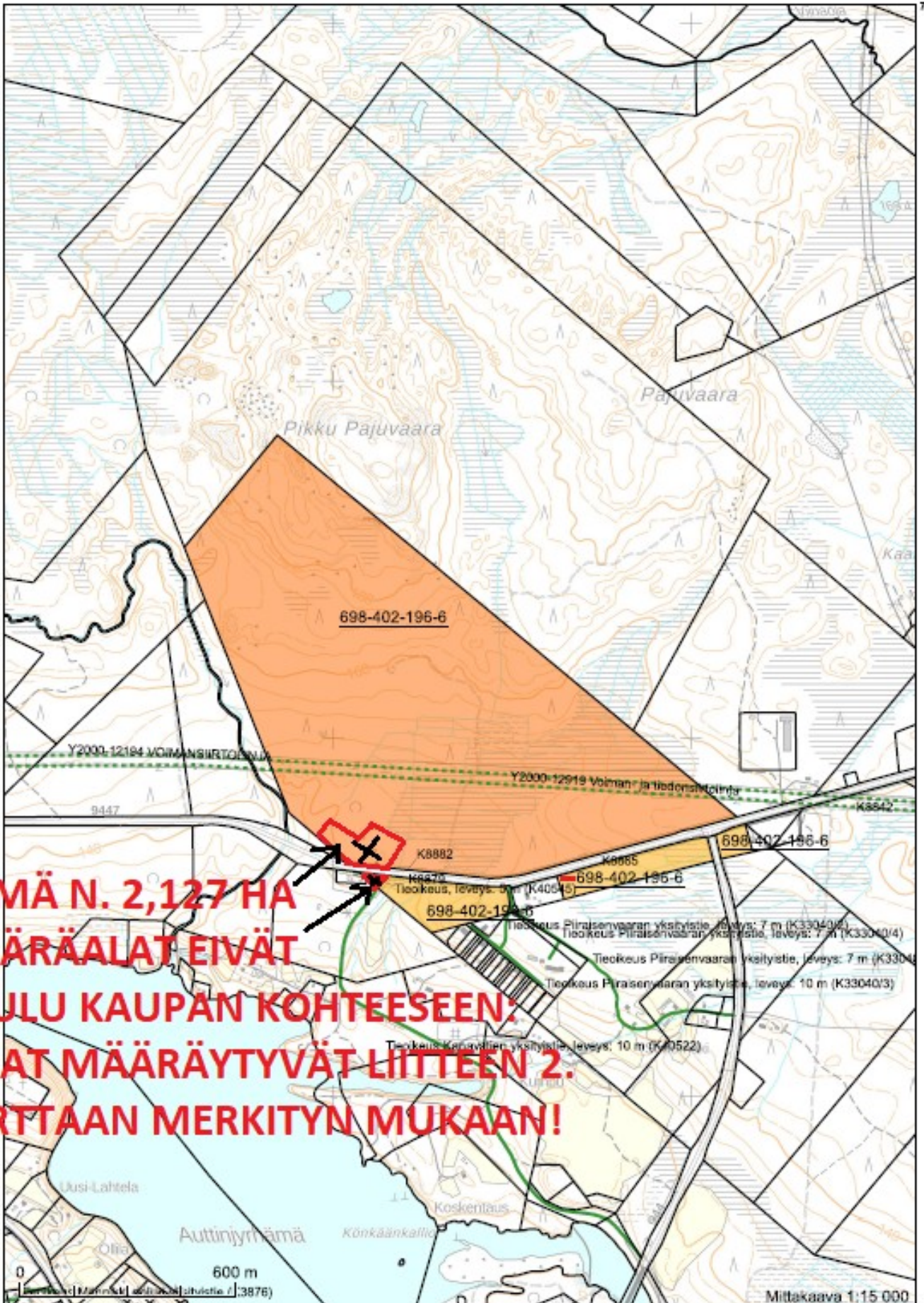
**NÄMÄ
 N. 2,127 HA
 MÄÄRÄALAT EIVÄT
 KUULU KAUPAN
 KOHTEeseen:
 RAJAT MÄÄRÄYTYVÄT
 LIITTEEN 2. KARTTAAN
 MERKITYN MUKAAN!**



7358147



Koordinaatisto: ETRS-TM35FIN
Taustakartta on viitteellinen.



**NÄMÄ N. 2,127 HA
 MÄÄRÄALAT EIVÄT
 KUULU KAUPAN KOHTEESEEN!
 RAJAT MÄÄRÄYTYVÄT LIITTEEN 2.
 KARTTAAN MERKITYN MUKAAN!**

